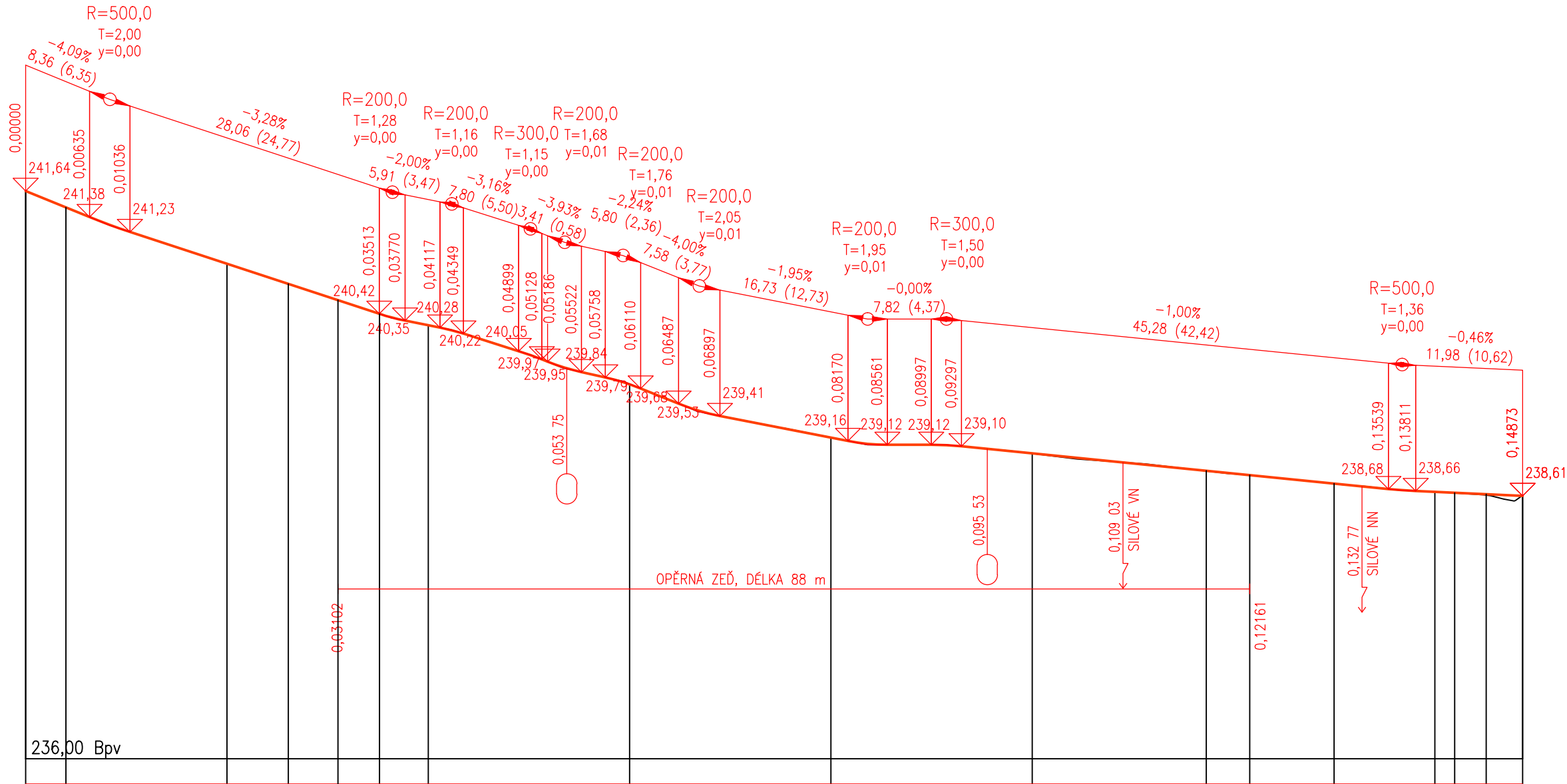


Podrobný podélný profil: M 1:500/50
Rozsah: km 0,00000 - km 0,14873

KRAJ:	STŘEDOČESKÝ
KATASTRÁLNÍ ÚZEMÍ:	MSTĚTICE
PARCELY:	229/5
DRUH POZEMKŮ:	OSTATNÍ PLOCHA – OSTATNÍ KOMUNIKACE

SKLONOVÉ POMĚRY:



SROVNÁVACÍ ROVINA:

ZMĚNA PŘÍČ. SKLONU:

KÓTY NIVELETY:

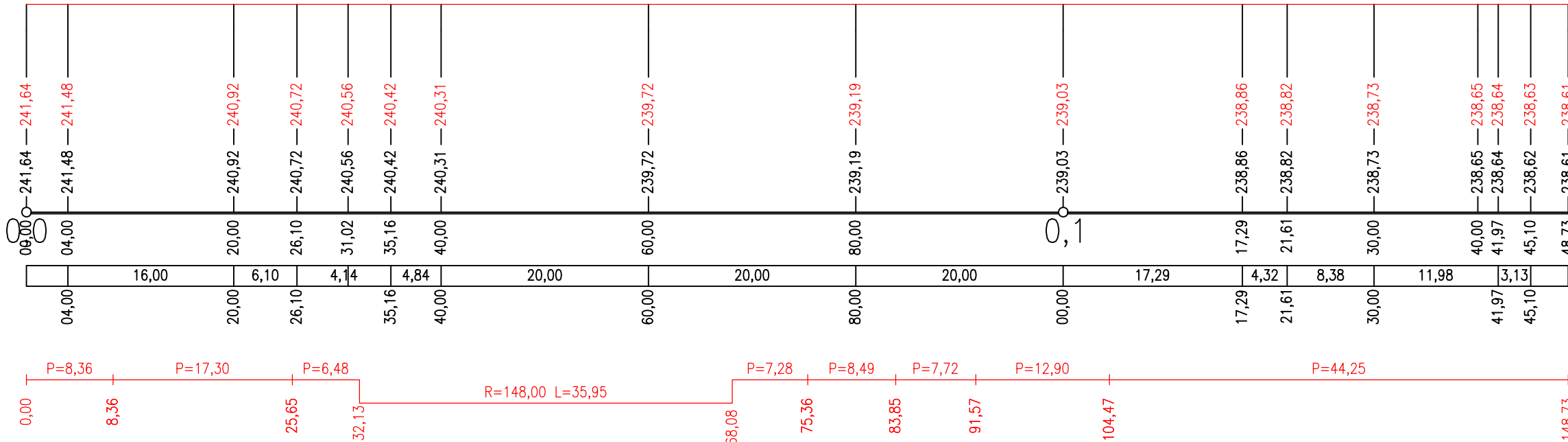
KÓTY TERÉNU:

STANIČENÍ:

VZDÁLENOST PŘ. ŘEZŮ:


STANIČENÍ PŘ. ŘEZŮ:

SMĚROVÉ POMĚRY:



SOUŘADNICOVÝ SYSTÉM: JTSK

VÝŠKOVÝ SYSTÉM: BpV

HLAVNÍ PROJEKTANT:		KAMIL HRONOVSKÝ			HRONOVSKÝ	
ZPRACOVATEL DÍLČÍ ČÁSTI:					DOPRAVNÍ PROJEKCE s.r.o.	
ZODPOVĚDNÝ PROJEKTANT:		KAMIL HRONOVSKÝ			BRNĚNSKÁ 700/25, 500 06 HRADEC KRÁLOVÉ	
VYPRACOVAL:		KAMIL HRONOVSKÝ			e-mail: hronovskydh@projekt.cz	
KRAJ: STŘEDOČESKÝ		OBEC: ZELENĚČ			telefon: 604 823 698 IČ: 07053428 DIČ: CZ07053428	
INVESTOR: ČEPRO a.s., DĚLNICKÁ 213/12, 170 00 PRAHA 7				STUPEŇ:		DŮR+DSP
AKCE: ROZŠÍŘENÍ MÍSTNÍ KOMUNIKACE A STÁNÍ CISTEREN VE MSTĚTICÍCH				ZAK.ČÍSLO:		030-22-4
				ARCHIVNÍ ČÍSLO:		
				DATUM:		05/2022
				FORMÁT:		3 x A4
				MĚŘÍTKO:		1 : 500/50
OBJEKT: SO 101 – KOMUNIKACE				ČÍSLO SOUPRAVY:		ČÍSLO PŘÍLOHY:
OBSAH: PODÉLNÝ PROFIL						D.1.1.1.2.4.